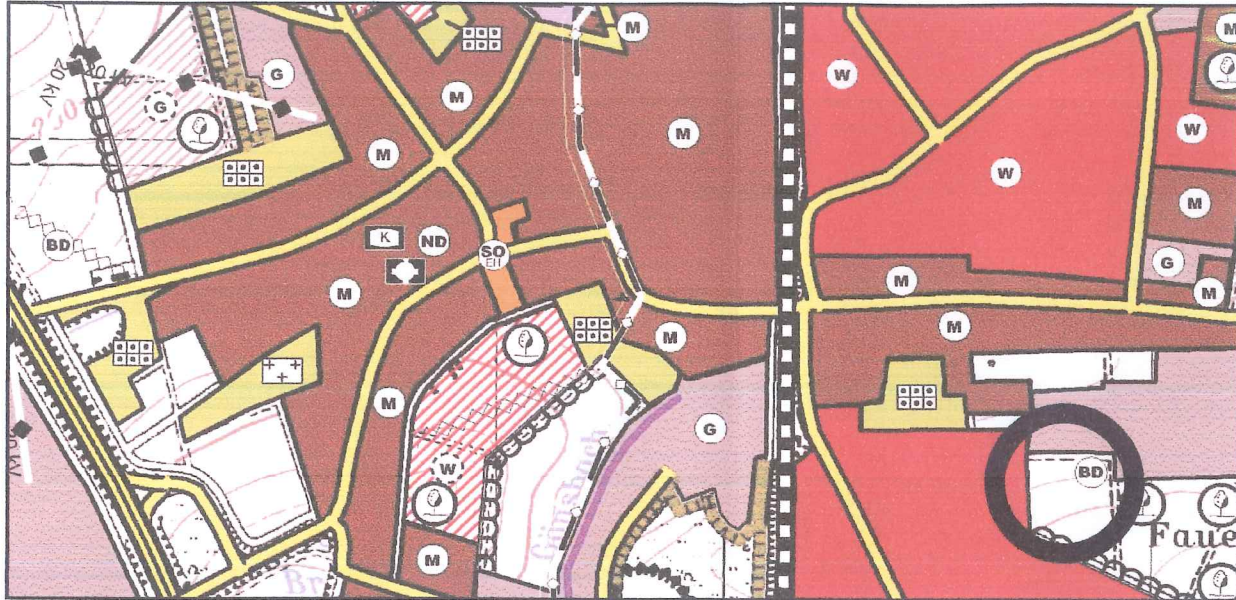
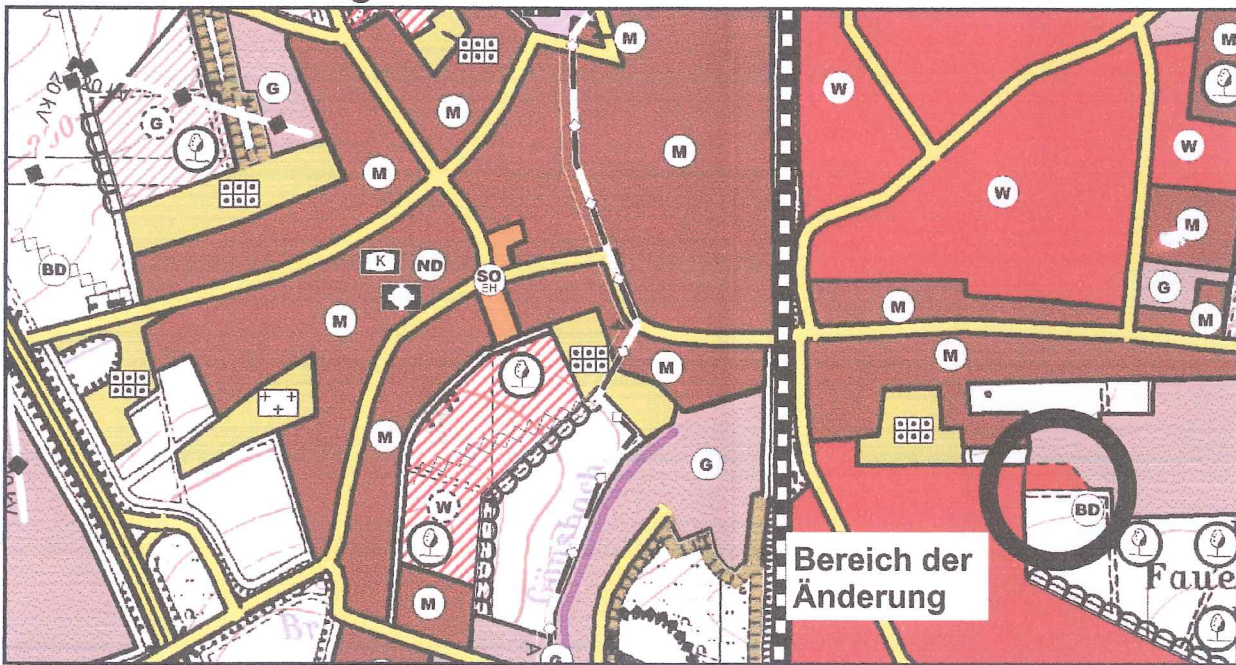





Vor der Änderung




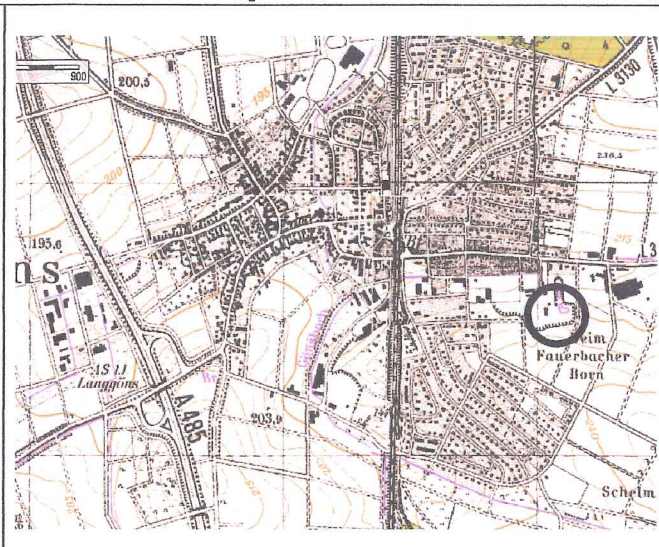
Nach der Änderung



Zeichenerklärung:

	Wohnbaufläche
	Gemischte Baufläche
	Gewerbliche Baufläche

Übersichtsplan



GEMEINDE LANGGÖNS
ORTSTEIL LANG-GÖNS

Änderung des Flächennutzungsplanes

für den Bereich des Bebauungsplanes
"Süd-Ost", 1. Erweiterung "Am Fauerbacher Rain"

AUFSTELLUNGSBESCHLUSS

Die Aufstellung des Bebauungsplanes wurde durch die Gemeindevertretung beschlossen am 13.09.2012

Genehmigt

mit Vfg. vom 02.12.2019

desen, den 02.12.2019

Regierungspräsidium
Im Auftrag



Lang-Göns den 23. Sep. 2019
Bürgermeister

BETEILIGUNG DER ÖFFENTLICHKEIT

Die Unterrichtung der Öffentlichkeit gemäß § 3(1) BauGB erfolgte durch Auslegung des Bebauungsplanes vom 04.02.2013 bis 01.03.2013.

Der Entwurf der Änderung wurde gemäß § 3(2) BauGB öffentlich ausgelegt: vom 03.05.2019 bis zum 07.06.2019.

Die Bekanntmachung der Auslegung war gemäß Hauptsatzung vollendet am 25.04.2019.

BETEILIGUNG DER BEHÖRDEN

Die Unterrichtung der Behörden gemäß § 4(1) BauGB ist erfolgt durch Benachrichtigung am 29.01.2013.

Das Einholen der Stellungnahmen der Behörden und sonstigen Träger öffentlicher Belange gemäß § 4(2) BauGB ist erfolgt vom 03.05.2019 bis zum 12.06.2019.

Lang-Göns den 23. Sep. 2019
Bürgermeister

BESCHLUSS

Die Änderung des Flächennutzungsplanes wurde von der Gemeindevertretung beschlossen am 05.09.2019.

Lang-Göns den 23. Sep. 2019
Bürgermeister

AMTLICHE BEKANNTMACHUNG

In Kraft getreten durch ortsübliche Bekanntmachung am 09. Jan. 2020

Lang-Göns den 10. Jan. 2020
Bürgermeister

Christoph Henkel
Stadt- und Landschaftsplanung

35435 Wettenberg • Forsthausstr. 5
TEL: 0641/8344433
christoph.henkel.stadtplanung@t-online.de

Sachbearbeitung: Henkel

Bearbeitungsstand: September 2019