

Dokumentation I SILEK Cleeberg

Auftaktveranstaltung im Waldhaus Cleeberg von 17:30 bis ca. 20 Uhr | Team 360° | 21.6.2021

1. Begrüßung durch Herrn Hans Noormann und Frau Heidi Tonhäuser

2. Vorstellung des Malprojekts in der Cleeberg Kita

- durch Kita Cleeberg (Frau Eberhard)
- Erläuterung der Ergebnisse durch Team 360



Wünsche der Cleeberger Kinder:

Abenteuerspielplatz (Waldspielplatz) mit

- vielen Rutschen
- Klettergerüst
- Leiter
- Regenbogen
- Sandkasten
- Schaukeln
- Seilbahn
- Tunnel
- Vulkan
- Matschckecke
- Matschpfütze
- Wasserrutsche
- Wassersprudelbad
- Bobbycar-Rennstrecke



Rund um Cleeberg:

- Erzählwald mit Schildern
- Barfußfeld
- Pausenhaus auf dem Berg
- Waldspielplatz
- Teich mit
 - Fischen
 - Schildkröten
 - Wasserstrudel



Die Bilder fließen in das SILEK ein und werden auch über das Internet als Bildershow angeboten.

3. Inhaltliche Einführung im Interviewstil

- Informationen zum SILEK-Verfahren (Herr Ufer, Frau Trautwein-Keller, AfB)
- Informationen zum Prozess und den Möglichkeiten der Beteiligung (Team 360, Dr. Andrea Soboth)

? Ein SILEK für Cleebberg → Was ist ein SILEK?



SILEK - Integriertes Ländliches Entwicklungskonzept
mit räumlichem + thematischem Schwerpunkt

Ideen

- Prozess im Vorfeld von Flurbereinigungsverfahren
- Erarbeitung eines Entwicklungskonzeptes für eine Gemeinde
- zusammen mit Bevölkerung + Akteuren
- Ziel konkrete, umsetzungstiefe Projekte entwickeln
- Zusammenführen von verschiedenen Interessen
- Festlegung gemeinsamer Ziele
- Ermittlung von Förder- und Finanzierungsmöglichkeiten
- bevorzugt Maßnahmen die durch die Landentwicklung umgesetzt werden können.
- Blick in die Gemarkung Cleebberg

Mit-machen!

Gemein-Sam

→ Mit dem SILEK GESTALTEN WIR ALLES
'RUND UM CLEEBERG'



? Ein SILEK für Cleebberg ?? → Was ist ein SILEK

Folgende Ziele werden verfolgt:

- Sicherung + Weiterentwicklung des ländlichen Raums als Lebens-, Arbeits-, Erholungs- und Naturraum
- Verbesserung der Agrarstruktur
- Verbesserungen für Natur + Umwelt
- Gewässerschutz voran bringen
- Freizeit und Naherholung unterstützen

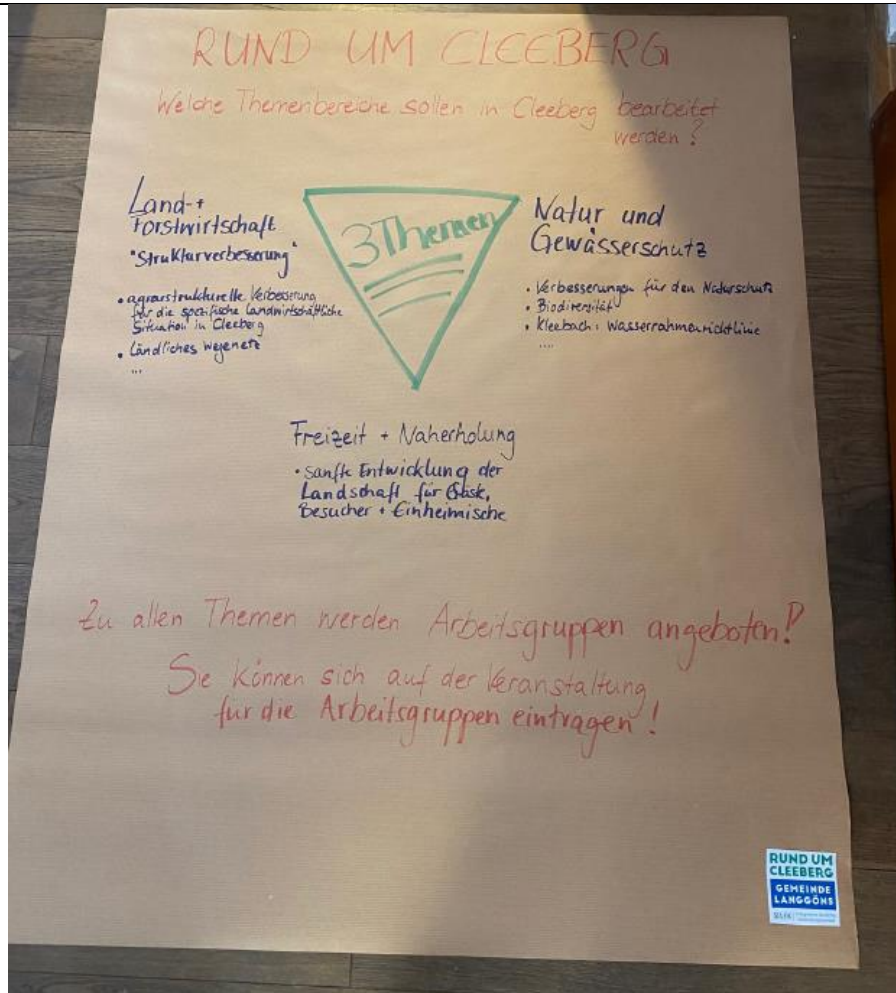
Der Erarbeitungsprozess hat mehrere Schritte

SILEK-Prozess



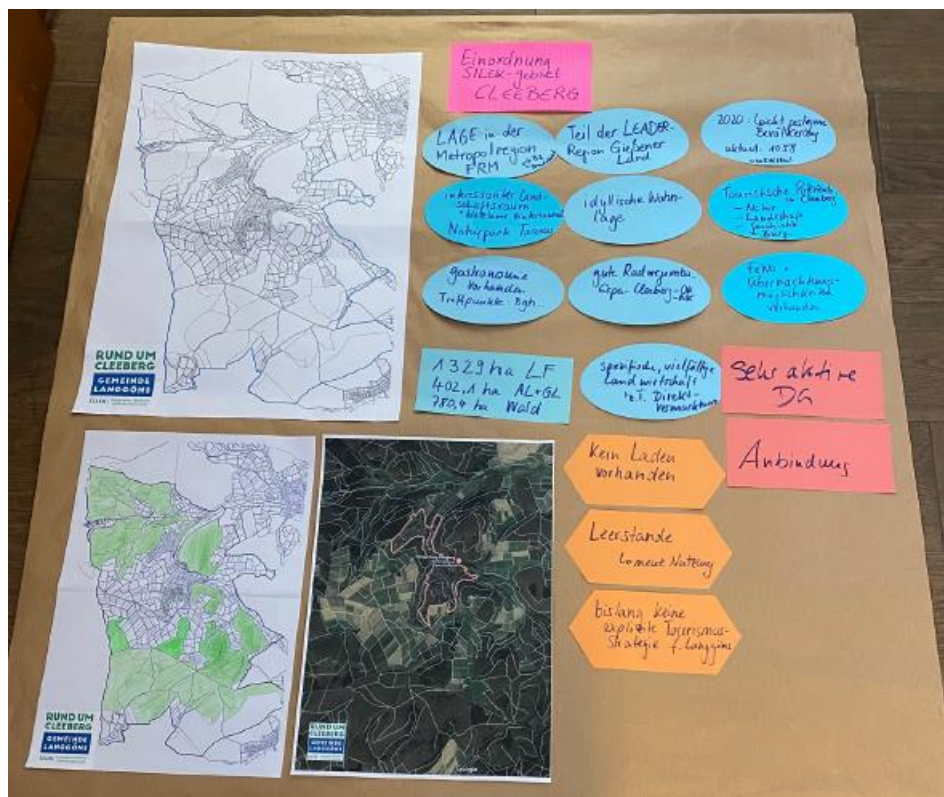
- Festlegung des Untersuchungsgebietes
- Bestandsaufnahme der Ausgangssituation (Ermittlung SILEK-gaube, Analyse der örtlichen Begebenheiten)
- Stärken - Schwächen - Analyse
- Entwicklungsstrategie + Entwicklungsziele
- Projekte + Maßnahmen mit Prioritätensetzung
- Konkretisierung von Projekten, Erarbeitung von Projektskizzen
- Umsetzungsplan





4. Ausgangslage in Cleeberg

- Moderierter Einstieg zur Einordnung des SILEK-Gebiets „Cleeberg“ durch Team 360 (Andrea Soboth)



6.

Zwei Diskussionsrunden mit den Teilnehmenden

Folgende Ergebnisse wurden erzielt, diese werden ausgewertet und für die Arbeitsgruppen aufbereitet. Sie fließen somit in das SILEK ein.

Rund um Cleeburg

Stärken

- Natur
- Waldhaus
- Magerwiesen
- Vielfalt Tiere
- Veranstalten
- Wanderwege / Feldwege
- Höhenlage im Winter

Schwächen

- Feldweise Höfen!
- Infrastruktur (Läden / Kneipen)
- Vermehrung Jakobskreuzkraut !!
- Hecken mit gefährlichem Schnitt
- Austrocknen Bäche und Quellen
- Parkplatzmangel (Danderege)
- Markierung Panoramaweg

-Wünsche
Projekte + Ideen

Warenautomat

Friedwald

Landwirtschaftliche Zapfstelle

Bus Anbindung Brandobendorf

- Hochwasserschutz / Rückstaubecken
- Dorfhilf Strecke
- Mülleimer Wanderwege + Leerung?
- Cleeburgs Weidetierpfad
- Cleeburg "30er-Zone"
- Jugendtreffpunkt
- Spielstraße Bereich Kita / Feuerwehr
- Radweg → Brandobendorf
- Info + Hinweistafeln zur "Tourismussteuerung"
- Treffpunkt Außenaktivitäten (siehe Leiserfelden)
- Mülleimer Waldhaus

Vielfältige Feldmarkierung
4 Versied. Felder / Heiden
& Wiesen

RUND UM CLEEBURG
GEMEINDT LANGGÖRNE

Rund um Cleeberg

Stärken

- Nah an der Natur
(unreguliert)
- keine Massenkultur/Vielfalt
- unbesied. Tierarten
- kleine Flächen erhalten
- Tourismuspotenzial

Schwächen

- viele Fremdhäuser
- Streu + Wurw im Waldhaus
- Parkplatzpotenzial
- Zustand Kleebach
- Viehwanneverzorgung
- Quotient Waldweg
- bessere Abstimmung Nabu + Landwirtschaft
- pflege der Feldwege

♥-Wünsche

Projekte + Ideen

- Viehwanneverzorgung
- Deifladen
- bessere Nutzung der
bestehenden Gebäude
- Naturnaher Fütterungsplatz
+ Leckf.
- Stärkung der bestehenden Lokale
- Begehrtheit Schutzpatronen

Stärken

Natur / Natur
Wald

Viele tolle Tiere
Eich, Acker, Lebew
Hirschkäse, Biogaz

Naherholung
Burg / Geschichte
Dorfgemeinschaft

Schwächen

- keine Einkaufsmöglichkeit
- offenes Verkehrsverbind
- Waldhaus kein Strom +



-Wünsche Uf. d. Bäche renovieren

Projekte + Ideen

- Wasserversorgung Mädelpöken
- Kompostplatz + Grünfläche
- Ausbau Wanderwegnetz
bessere Brückensicherung, Überquerung
Badeteich
- incl. Parkplätze
- Feldwegausbau
- Tankstelle für E-Bikes

H₂O - Zapfstelle Biergartenweg

RUND UM CLEEBERG

Stärken

- schöne Natur
- Tierhaltung artgerecht
- vielfältige Tier- und Pflanzenwelt
- keine Verbote auf Reitwegen
- Wege vielfältig
- vielfält. extensive Landwirtschaft

• Schöne Wanderwege

(Schwimm-)Teich anlegen +

- Fast abschließliche spätere Grünlandnutzung mit nur einer Mahd & wenig Silage

Eisfläche anlegen

(alte Umgehungs-

straße nach Brandobersdorf)

mehr Sitz- und

Verweilplätze mit

Tafeln

größere Einbindung
des Waldhauses

Schwächen

- Hundekotstationen auffüllen und Leeren (zu wenige Stationen)
- wenig Parkflächen im Außenbereich
- mehr Müll im Außenbereich
- Wegeunterhaltung eher mangelhaft

♥-Wünsche Projekte + Ideen

* MKK: Ortskern wird

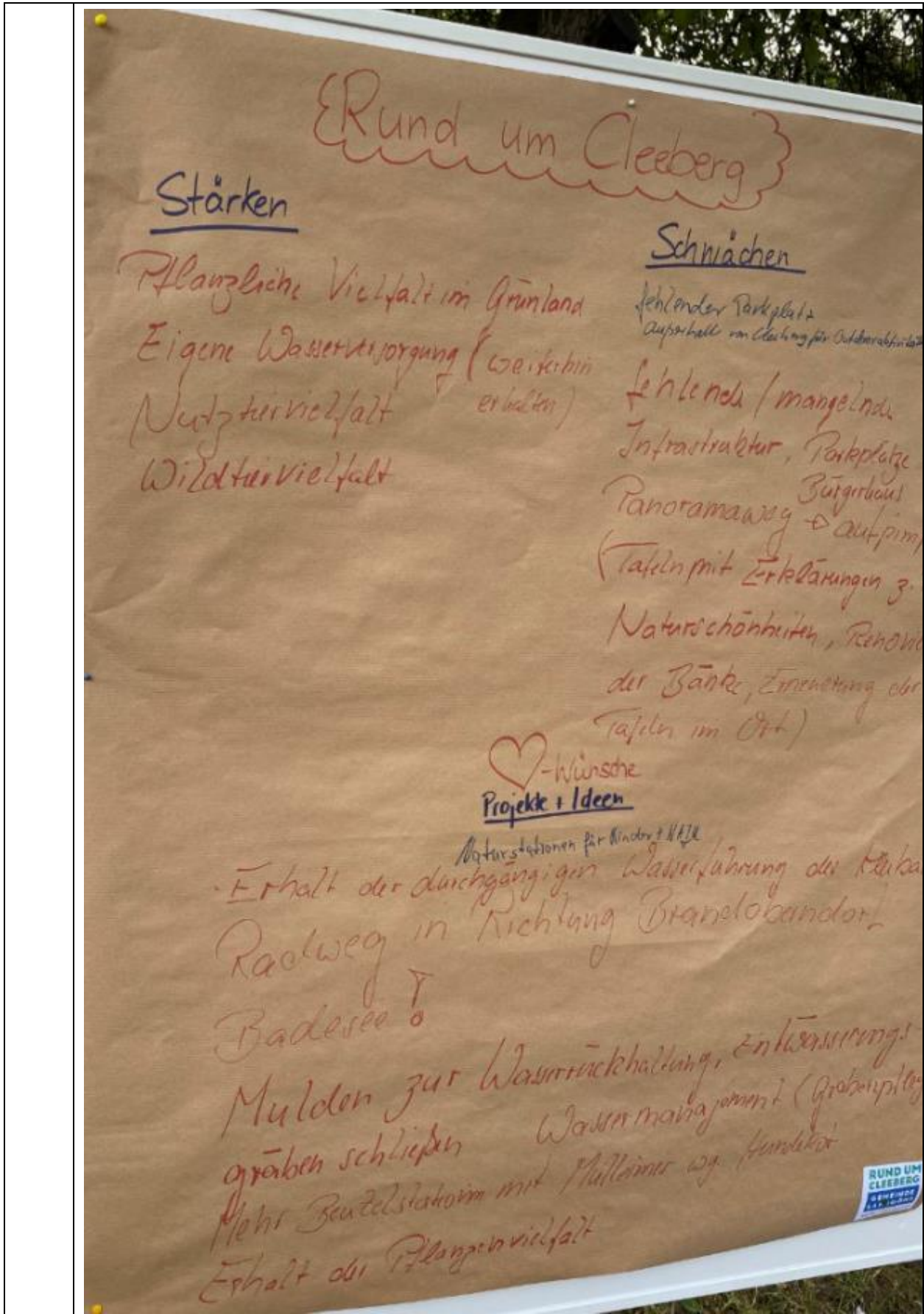
durch Weiterverkauf zum

Teil als Müllstation genutzt

- Verkehrsberuhigung

„Alte Mark“

+ Forsthausstraße



7.	<p>Vernissage der Ergebnisse (Dr. Andrea Soboth)</p> <ul style="list-style-type: none"> • gemeinsame Sichtung der Ergebnisse • Gastgeber stellen Tischdecken vor, Moderation durch das Team 360
----	--

8.	Ausblick und nächste Schritte (André Haußmann) <ul style="list-style-type: none">• Arbeitsgruppen werden vom Team 360 vorgestellt• Von den 44 Teilnehmern haben sich 31 für Arbeitsgruppen angemeldet (über 70 %), einige davon sogar für mehrere Arbeitsgruppen, so dass es 36 AG-Anmeldungen sind.<ul style="list-style-type: none">07 x Natur-/Gewässerschutz16 x Land-/Forstwirtschaft13 x Freizeit/Naherholung
9.	Verabschiedung und Ausklang der Veranstaltung
10.	Impressionen von der Veranstaltung
	